

INFORME DIARIO DE MONITOREO DE MEDIOS*

*Vigilancia basada en eventos de interés epidemiológico mediante el monitoreo de medios abiertos de comunicación locales y nacionales.

Reporte de eventos:

Amenaza	Tema	Medio	Fecha	Resumen	Liga	Prioridad
Biológico	Incremento de caso Covid-19	El sol de Cuernavaca	07 octubre 2021	De acuerdo al reporte de la Secretaría de Salud Estatal, en Morelos en las últimas 24 horas se han confirmado 120 nuevos casos de Covid-19 y 4 defunciones, estas últimas ocurridas en los municipios de Ayala, Jiutepec, y Huitzilac.	https://www.elsoldecuernavaca.com.mx/local/se-incrementan-contagios-de-covid-19-en-varios-municipios-7310923.html	Bajo
Biológico	Incremento de casos de cáncer de mama	El sol de Cuernavaca	08 octubre 2021	Durante la pandemia, los casos positivos de cáncer de mama incrementaron en el sector privado, situación que puede atribuirse a que la población reservó sus cuidados a las medidas preventivas contra la Covid-19, dejando de lado actividades como la autoexploración y las consultas médicas para atender otros temas, según opinó Jorge Eduardo Aguilar, médico especializado en radiología, con alta especialidad en mama.	https://www.elsoldecuernavaca.com.mx/local/casos-de-cancer-de-mama-se-incrementan-en-el-sector-privado-7311576.html	Bajo
Biológico	Bloqueos por falta de agua	El sol de Cuernavaca	07 octubre 2021	Vecinos de diversas colonias de Cuernavaca bloquean este miércoles avenida Morelos Sur a la altura de SAPAC exigiendo respeten el descuento pactado al pago del servicio de agua potable para personas de la tercera de edad.	https://www.elsoldecuernavaca.com.mx/local/enesimo-bloqueo-por-problemas-con-sapac-7309110.html	Bajo
Lluvias	Afectaciones ante lluvias	Diario de Morelos	07 octubre 2021	Derivado de las lluvias de las últimas horas, elementos de la Subsecretaría de Protección Civil y del Heroico Cuerpo de Bomberos atendieron diversos reportes entre los que se encuentran encharcamientos, caídas de árboles y derrumbes.	https://www.diariodemorelos.com/noticias/atenden-da-os-por-lluvias-de-anoche-en-cuernavaca	Bajo
Biológico	Prevención de Covid-19	Diario de Morelos	07 octubre 2021	El Convoy, Unidos por Morelos ante el COVID-19 informó a la población que es obligatorio portar el Escudo de la Salud completo, aun y cuando la entidad se encuentra en color amarillo del semáforo de riesgo epidémico.	https://www.diariodemorelos.com/noticias/re-corre-convoy-zonas-con-m-s-contagios-de-sars-cov-2	Bajo
Biológico	Llaman a mantener medidas sanitarias	Diario de Morelos	07 octubre 2021	La Secretaría de Salud conmina a las personas que cuentan con una dosis o esquema completo de vacunación a mantener las medidas de higiene y usar correctamente el cubrebocas; además es necesario cambiarlo si está roto o desgastado, se humedeció, o si se colocó en una superficie no desinfectada.	https://www.diariodemorelos.com/noticias/llama-secretar-de-salud-mantener-las-medidas-higienicas	Bajo
Biológico	Falta de agua potable	Lo de Hoy	08 octubre 2021	Vecinos de las colonias Tlaltenango y San Jerónimo de esta ciudad, se reunieron la mañana de ayer con la directora de SAPAC, Jennifer Negrete Contreras , para denunciar que siguen los problemas por la falta de agua en la zona , pero también que diversas fugas que se han denunciado ubicadas en calles y avenidas, no han sido atendidas por lo que el agua sigue regándose de manera indiscriminada.	https://morelos.lodeho.com.mx/2021/10/07/44715/vecinos-de-tlaltenango-solicitan-intervencion-de-sapac-ante-falta-de-agua	Bajo



<http://ssm.gob.mx>



Servicios de Salud Morelos



@MorelosSalud

Callejón Borda N°3 Col. Centro C.P. 62000
Teléfono (777) 312 62 31 / 314 33 36 ext. 222

**Calle Gómez Azcárate No. 205, Col. Lomas de la Selva
C.P. 62270, Cuernavaca, Morelos. Tel.: 777 102 25 56**

INFORME DE RIESGOS METEOROLOGICOS

Fuente: Servicio Meteorológico Nacional de México, CONAGUA.

LLUVIAS PUNTUALES TORRENCIALES EN ZONAS DE VERACRUZ, PUEBLA Y OAXACA Y PUNTUALES INTENSAS EN TABASCO Y CHIAPAS

Para hoy, se pronostica que la **onda tropical Núm. 35** se desplace sobre Veracruz, Puebla y Oaxaca, y que interactúe con el **frente Núm. 2** que se localizará sobre el Golfo de México, ocasionando lluvias intensas en el sureste y torrenciales en el oriente de México, acompañadas de descargas eléctricas y posibles granizadas, las cuales podrían generar *incremento en los niveles de ríos y arroyos, deslaves e inundaciones*. También, se prevé que la **onda tropical Núm. 35** se asocie con una **zona de baja presión con probabilidad de desarrollo ciclónico** ubicada al sureste del Golfo de Tehuantepec, lo que reforzará el aporte de humedad hacia el sureste del país. Por otra parte, un **canal de baja presión** generará lluvias fuertes en el sur y chubascos sobre el occidente del territorio mexicano, con tormentas eléctricas. Un nuevo **sistema frontal** se aproximará al noroeste del país, produciendo aumento de nubosidad al norte de Baja California y Sonora. Finalmente, persistirá el ambiente muy caluroso por la tarde con temperaturas máximas superiores a 40°C en zonas de Sonora y Sinaloa.

Las lluvias podrían acompañarse de descargas eléctricas, vientos fuertes y caída de granizo que podrían generar deslaves e inundaciones

Pronostico de Precipitación:


Lluvias aisladas (0.1 a 5 mm): Baja California, Nayarit, Hidalgo, **Morelos** y Ciudad de México.

Pronostico de Temperaturas Mínimas:

Temperaturas mínimas de 0 a 5 °C y posibles heladas: sierras de Baja California, Chihuahua, Durango, Michoacán, Guanajuato, Hidalgo, Ciudad de México, Veracruz y Oaxaca y zonas montañosas del Estado de México, Tlaxcala y Puebla.

Pronostico en región Mesa Central:

Cielo nublado la mayor parte del día. Lluvias puntuales torrenciales en el oriente de Puebla y chubascos en Tlaxcala, así como **lluvias aisladas en** Hidalgo y **Morelos**, todas con descargas eléctricas, además de probables granizadas en Puebla. Ambiente matutino fresco, con bancos de niebla y temperaturas frías en zonas altas de Guanajuato, Hidalgo, Tlaxcala y Puebla. Ambiente templado por la tarde y viento del este y noreste 10 a 20 km/h en la región, con rachas de 40 km/h en zonas de tormentas.



<http://ssm.gob.mx>



Servicios de Salud Morelos



@MorelosSalud

Callejón Borda N°3 Col. Centro C.P. 62000
 Teléfono (777) 312 62 31 / 314 33 36 ext. 222

Calle Gómez Azcárate No. 205, Col. Lomas de la Selva
C.P. 62270, Cuernavaca, Morelos. Tel.: 777 102 25 56

INFORME DE MONITOREO VOLCÁNICO Y SISMOLÓGICO

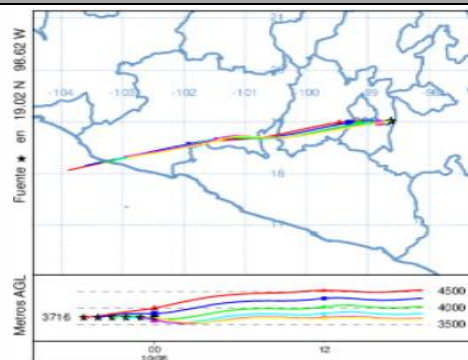
Fuente: Servicio Sismológico Nacional, UNAM. / Centro nacional de Prevención de Desastres (CENAPRED)-SEGOB, SENEAM-SCT y NOAA.


En las últimas 24 horas, mediante los sistemas de monitoreo del **volcán Popocatepetl** se identificaron **96 exhalaciones acompañadas de vapor de agua, gases volcánicos y bajas cantidades de ceniza**. Adicionalmente se registraron **74 minutos de tremor y cuatro explosiones: dos moderadas**. El día de hoy se detectaron **tres sismos volcanotectónicos (VT)** a las 02:49 h, 03:43 h y 03:44 h, con magnitudes 2.1, 1.4 y 1.2, respectivamente. **Al momento de este reporte se observa la emisión continua de vapor de agua y gases volcánicos que se dispersan al suroeste (SO).**

NIVEL DE ALERTA	SEMAFORO	AMARILLO-FASE 2	RECOMENDACIONES PARA LA FASE AMARILLO FASE 2
	Incremento de actividad: <ul style="list-style-type: none"> Pluma de vapor de agua y gas Ligera caída de ceniza en áreas cercanas Caída de fragmentos incandescentes Crecimiento y destrucción de domos de lava Posibilidad de flujos piroclásticos por explosiones Flujos de lodo o escombros de corto alcance 		<ol style="list-style-type: none"> Continuar con el radio de seguridad de 12 km, por lo que la permanencia en esa área no está permitida. Controlar el tránsito entre Santiago Xalitlintla y San Pedro Nexapa, vía Paso de Cortés. A las autoridades de Protección Civil, mantener sus procedimientos preventivos, de acuerdo con sus planes operativos. A la población se le recomienda elevar la atención a los avisos de las autoridades de su localidad y se exhorta a no acercarse al volcán, y mucho menos al cráter. Mantenerse fuera de cañadas ante posibles flujos de lodo, principalmente en temporada de lluvias.

PRONOSTICO DE CAIDA DE CENIZA

En caso de una exhalación de ceniza volcánica, **el pronóstico de trayectoria hacia el oeste-suroeste**, (simulando exhalación cada hora en las próximas 6 horas) a su paso por la zona oeste del estado de Puebla; zona sureste, sur y suroeste del Estado de México; **zona noreste, norte noroeste del estado de Morelos**; zona noroeste del estado de Guerrero y zona este-sureste del estado de Michoacán, **para las primeras 12 horas de pronóstico** (14:00 a las 02:00 hora local). Posteriormente para las últimas 12 horas de pronóstico, (02:00 a las 14:00 hora local del día siguiente), las trayectorias continuarán sobre la zona noroeste del estado de Guerrero; zona este-sureste, sureste, sur y sur-suroeste del estado de Michoacán y algunas sobre el Océano Pacífico.



SISMOS	<p>Se registró sismo de magnitud de 4.1 grados Richter, a las 07:00:04 hrs con localización del epicentro a 126 km al suroeste de CD Hidalgo, Chiapas.</p> <p>NO PERCIBIDO EN EL ESTADO DE MORELOS.</p>	
	REPORTE DE DAÑOS A LA POBLACION	
	PROTECCIÓN CIVIL	<p>Sin reporte de daños a la población ni a la infraestructura en salud.</p>



<http://ssm.gob.mx>



Servicios de Salud Morelos



@MorelosSalud

Callejón Borda N°3 Col. Centro C.P. 62000
Teléfono (777) 312 62 31 / 314 33 36 ext. 222

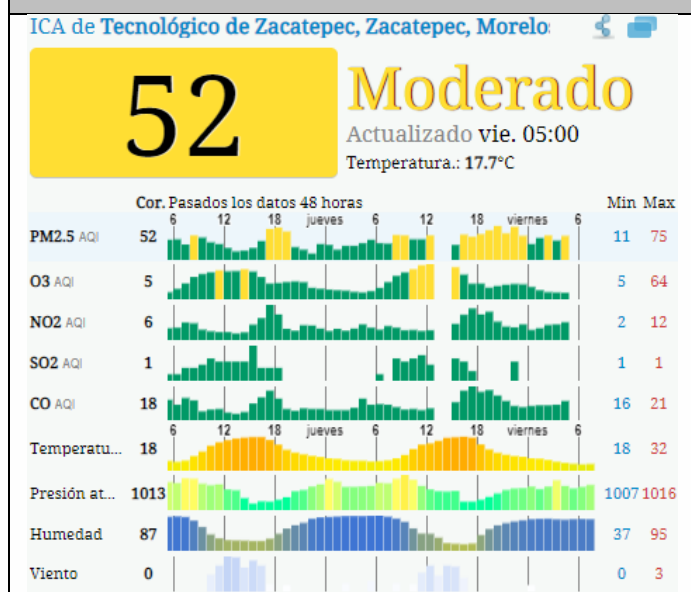
**Calle Gómez Azcárate No. 205, Col. Lomas de la Selva
C.P. 62270, Cuernavaca, Morelos. Tel.: 777 102 25 56**

INFORME DE TEMPERATURAS Y CALIDAD DEL AIRE

Fuente: Comisión Estatal de Agua (CEAGUA)

ICA	CALIDAD DEL AIRE	RECOMENDACIONES A LA POBLACIÓN
0-50	Buena	No se anticipan impactos a la salud cuando la calidad del aire se encuentra en este intervalo.
51-100	Moderada	Las personas extraordinariamente sensitivas deben considerar limitación de los esfuerzos físicos excesivos y prolongados al aire.
101-150	Dañina a la salud de los grupos sensitivos	Los niños adultos activos, y personas con enfermedades respiratorias tales como el asma, deben evitar los esfuerzos físicos excesivos y prolongados al aire.
151-200	Dañina a la salud	Los niños adultos activos, y personas con enfermedades respiratorias tales como el asma, deben evitar los esfuerzos físicos excesivos y prolongados al aire libre; las demás personas, especialmente los niños, deben limitar los esfuerzos excesivos y prolongados al aire libre.
201-300	Muy dañina a la salud	Los niños adultos activos, y personas con enfermedades respiratorias tales como el asma, deben evitar todos los esfuerzos excesivos al aire libre; las demás personas, especialmente los niños, deben limitar los esfuerzos físicos excesivos al aire libre.
300+	Arriesgado	

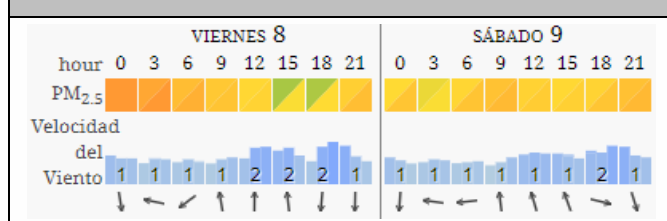
CALIDAD DEL AIRE CUERNAVACA, MORELOS.



PRONOSTICO DE TEMPERATURAS POR MUNICIPIO

Municipio	Máx	Mín	Municipio	Máx	Mín
Amacuzac	32°	17°	Puente de Ixtla	33°	19°
Axochiapan	33°	18°	Temixco	31°	16°
Ayala	32°	18°	Tepalcingo	31°	18°
Cuautla	27°	15°	Tepoztlán	29°	16°
Cuernavaca	27°	14°	Tlaltizapan	31°	19°
Huitzilac	19°	9°	Tlaquiltenango	34°	20°
Jiutepec	29°	17°	Zacatepec	30°	18°
Jojutla	33°	21°	Zacualpan de Amilpas	25°	13°

PRONOSTICO DE LA CALIDAD DEL AIRE



TEMPERATURAS MAXIMAS Y MINIMAS, ÚLTIMAS 24 HRS

Mínimas	Máximas
Huitzilac 19° 9°	34° 20° Tlaquiltenango
Tetela del Volcán 22° 12°	33° 21° Jojutla
Totolapan 23° 13°	33° 19° Puente de Ixtla
Ocuituco 23° 14°	33° 18° Axochiapan



<http://ssm.gob.mx>



Servicios de Salud Morelos



@MorelosSalud

Callejón Borda N°3 Col. Centro C.P. 62000
 Teléfono (777) 312 62 31 / 314 33 36 ext. 222

Calle Gómez Azcárate No. 205, Col. Lomas de la Selva
 C.P. 62270, Cuernavaca, Morelos. Tel.: 777 102 25 56

INFORME DE MONITOREO EPIDEMIOLÓGICO

Fuente: Jurisdicciones Sanitarias del estado de Morelos.

JURISDICCION SANITARIA I:

- SIN EVENTOS EXTRAORDINARIOS.

JURISDICCION SANITARIA II:

- SIN EVENTOS EXTRAORDINARIOS.

JURISDICCION SANITARIA III:

- SIN EVENTOS EXTRAORDINARIOS.

LOCALIDADES CON LLUVIAS MÁXIMAS REGISTRADAS EN LAS ÚLTIMAS 24 HORAS.

Durante la tarde de ayer se presentaron lluvias ligeras a moderadas (5.1 – 25.0 mm) en distintas partes del estado, con lugar de **lluvia máxima en el municipio de Huitzilac**, acompañadas de actividad eléctrica y vientos de 15-30 km/hr.

Se presentaron encharcamiento en avenidas principales de Cuernavaca, sin daños materiales o daños a la salud.

Hasta el momento de este informe no se cuenta con ningún reporte de afectaciones de consideración en materia de Salud.

Fuente: Coordinación de Urgencias Epidemiológicas y Desastres.



<http://ssm.gob.mx>



Servicios de Salud Morelos



@MorelosSalud

Callejón Borda N°3 Col. Centro C.P. 62000
Teléfono (777) 312 62 31 / 314 33 36 ext. 222

**Calle Gómez Azcárate No. 205, Col. Lomas de la Selva
C.P. 62270, Cuernavaca, Morelos. Tel.: 777 102 25 56**